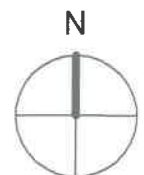

















LEGENDE



 Grundstücksgrenze
 BEBAUUNG LT. KATASTER

FESTLEGUNGEN GEMÄSS §29, 30, 31, 33 UND 34 ROG 1998:

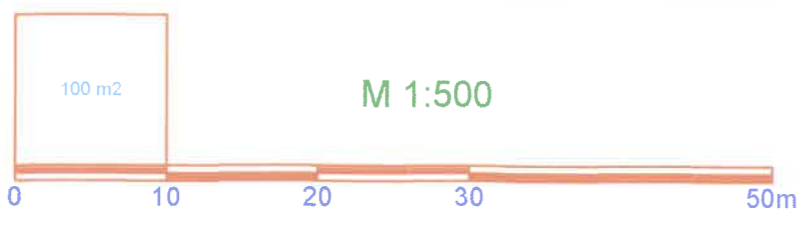
 STRASSENFLUCHTLINIE
 BAUFLUCHTLINIE
 BAUGRENZLINIE
 BAUPLATZGRENZE PLANUNG
 GRENZE DES PLANUNGSGEBIETES
 GRENZE BAU / GRÜNDLAND
 VERLAUF DER GEMEINDESTRASSE
 GRÜNFLÄCHE - ERHALTUNG
 VERWEIS AUF BESONDERE FESTLEGUNGEN IN TEXTFORM
 TEILFLÄCHE
 OFFENE BAUWEISE
 TH
 FH
 II
 EW

WIDM.	VOLLG.	NUTZUNGSSCHABLONE FÜR EINHEITLICHE BEBAUUNGSBEDINGUNGEN
GRZ	GFZ	
BMZ	BAUW.	
NUTZUNGSANT.		

WIDM. WIDMUNG
 VOLLG. VOLLGESCHOßSE
 GRZ GRUNDFLÄCHENZAHL
 BMZ BAUMASSENZAHL
 GFZ GESCHOSSFLÄCHENZAHL
 BAUW. BAUWEISE

A-B-C PUNKTE IN LANDESKOORDINATEN

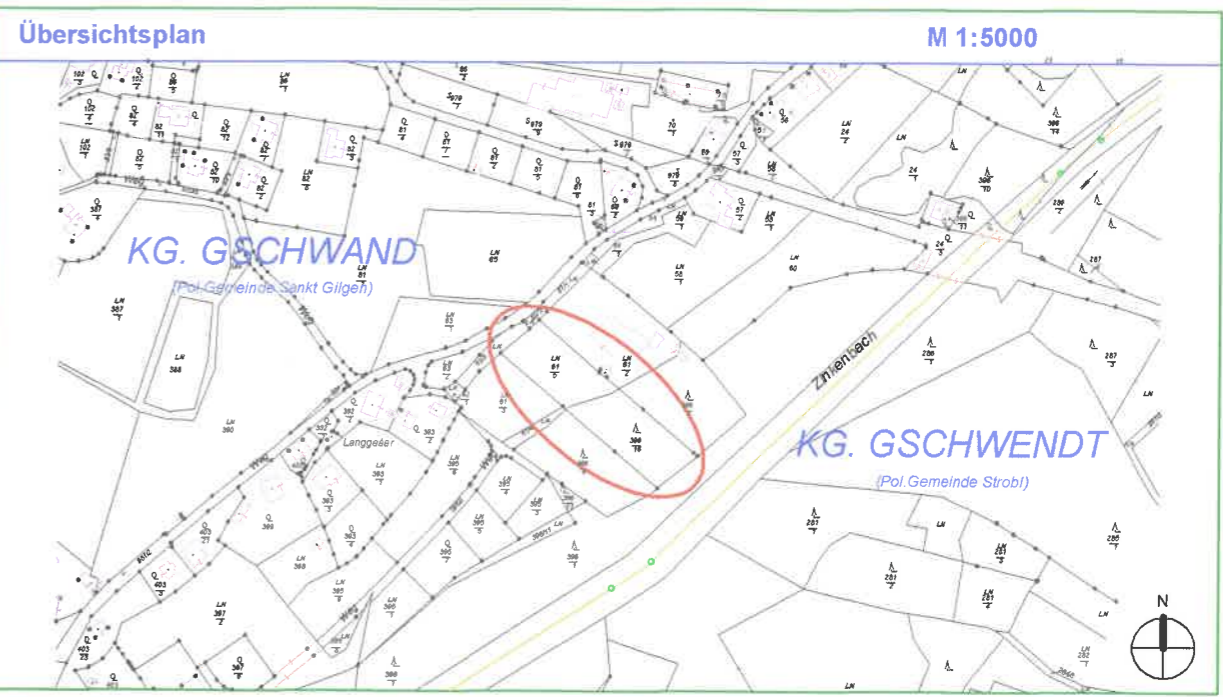
PUNKTE:	X-KOORDINATEN	Y-KOORDINATEN
A	+6980,00	287940,00
B	+6910,00	287850,00
C	+7010,00	287810,00



Gemeinde: **ST. GILGEN** Nr. BPL.: **04070**

Bebauungsplan der Grundstufe mit Elementen der Aufbaustufe

"LEITNER - SEESTRASSE"



Öffentliche Ankündigung der BPL - Erstellung
 von: 06. Mai 2005 bis: 08. Juni 2005
Öffentliche Auflage BPL - Entwurf
 von: 08. Juni 2005 bis: 06. Juli 2005
Beschluß der Gemeindevertretung
 von: 06. Juli 2005
Kundmachung gemäß Gemeindeordnung
 von: 26. Juli 2005 bis:

Rundsiegel Bürgermeister

Plangrundlage - Stand:
 dig. Kataster vom 01.04.2005

M 1:500

Planverfasser:



DIPL. ING. KARL M. GANGL
 - ARCHITEKT -
 STAATLICH BEFUGT UND BEISETZTER ZIVILTECHNIKER
 DAVISSTRASSE 712
 A - 5400 HALLEIN
 Tel. 06245-82787 Fax. 06245-82786

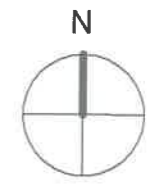
Rundsiegel Planverfasser

Geschäftszahl: 04070 BBP Datum: 26.04.2005

LN
63
1

LN 62/2

+6990,00
PUNKT A
+ 287940,00



GEMEINDESTRASSE

HANGSICHERUNG
STEINWURF

ca. 750m²

LN 7

61
5

EW
0,25
II
max. TH=6,50m
max. FH=10,50m

LN
61
2

LN
63
2

LN 62/3

GRENZE GELBE ZONE

LN 62
1

61
6

61
8

ca. 648m²

ca. 876m²

GRENZE ROTE ZONE

396
2

61
3

LN

61
7

61/4

V

ca. 760m²

396
16

ca. 1444m²
GRÜNFLÄCHE
ERHALTUNG

393
2

+6910,00
PUNKT B
+ 287850,00

LN
395
6

Weg

LN
395
4

396
17

396
19

V

395/2

LN
395
5

LN
395
4

LN
395
3

396
13

396
18

396
9

+7010,00
PUNKT C
+ 287810,00

LN
395
3

396
11

LN

396
1

Zinkenbach

