

**Bebauungsplan der Grundstufe
1. Abänderung
„Wenzl – Gajsek“**

Gemeindeamt St. Gilgen
eingelangt am

12. Nov. 2010

auf den

Zl. Blg.

EAP:

Grundstücken Nr.:

**61/3, 61/4, 61/6, 61/7, 61/8, 395/2, 395/4, 395/5, 395/6,
395/7, 395/10, 395/11, 395/12, 395/13, 396/17,
Gemeinde St.Gilgen, KG. 56103 Gschwand**

**Plannummer: B / 01 / 2010
Stand: 10-11-2010**

M = 1:500

Plangrundlage:

Katasterplan Stand 03 – 2009; Entwurf Flächenwidmungsplan Stand 04 – 2010
Bebauungsplan der Grundstufe „Wenzl – Gajsek“ vom 06.07.2000
Teilungsplan DI Sturm (Mappenbl. 4629-22/2; Grdst. 395/6, 395/11, 395/12, 395/13)

Planverfasser:

**Architekt
Dipl.- Ing. Reinhard Loidl
Pöllach 95
5340 St.Gilgen
Tel.+ Fax: 06227 – 7098**



Behörde: Der Bürgermeister

Otto Kloiber

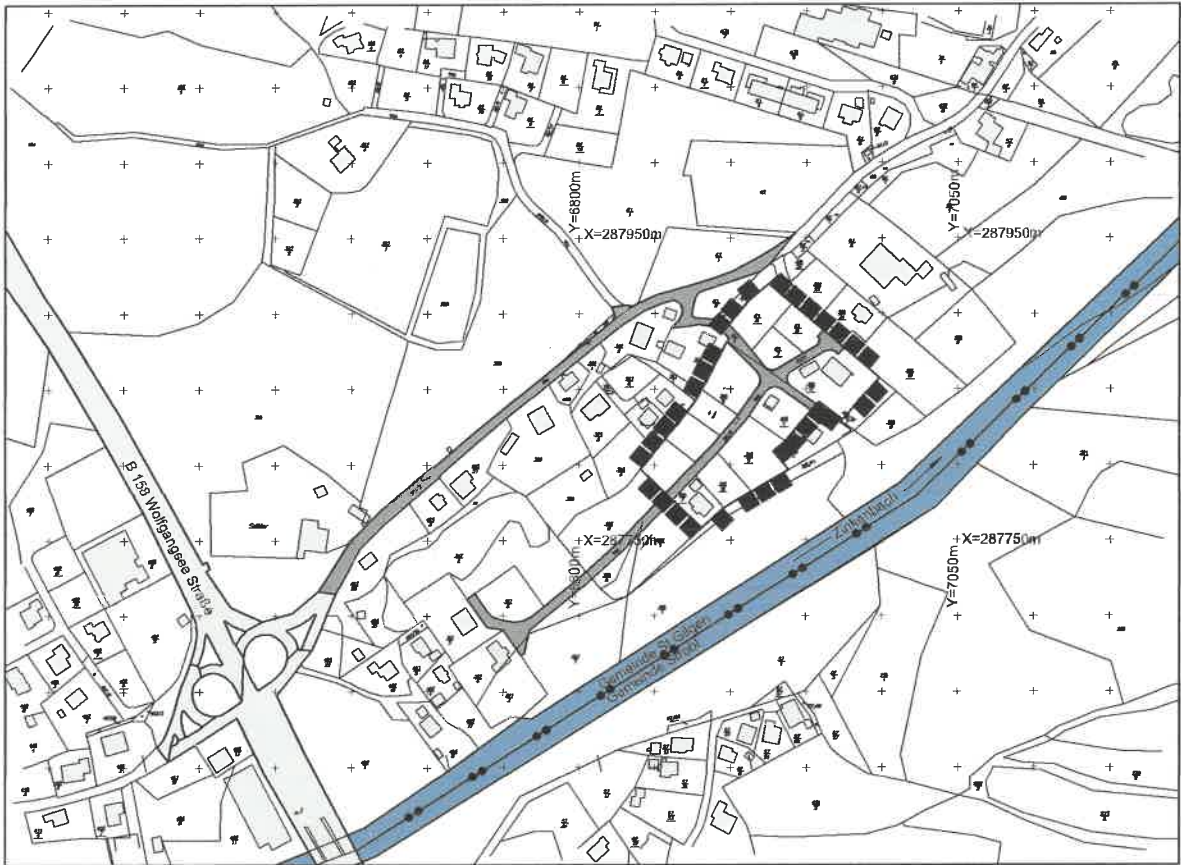


Beschlussdatum:

28. Nov. 2010

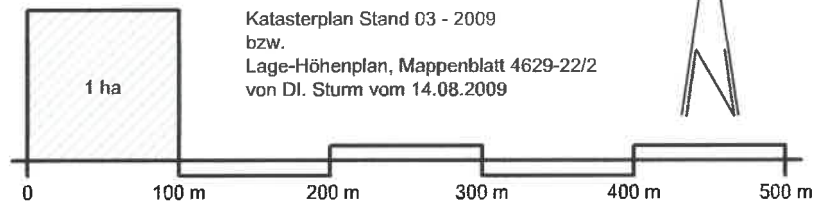
Beginn der Wirksamkeit:

12. März 2011








Plangrundlage:

Katasterplan Stand 03 - 2009
bzw.
Lage-Höhenplan, Mappenblatt 4629-22/2
von DI. Sturm vom 14.08.2009



Legende:

-  Planungsgebiet
-  Landesgrenze
-  Bundesstraße
-  Gemeindestraße
-  Fluss

Bebauungsplan der Grundstufe

1. Abänderung - Übersichtsplan

"Wenzl - Gajsek"

10/11/2010

M = 1 : 5000

B / 01 / 2010 / 1



Architekt DI. Reinhard Loidl

Pöllach 95, 5340 St. Gilgen, Tel. +Fax: 06227 - 7098