

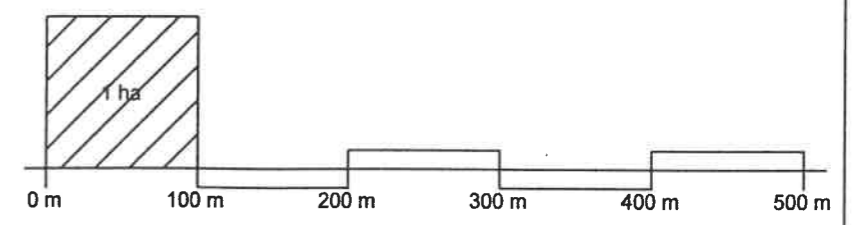
KG. St.Gilgen
(Pol.Gem. St.Gilgen)



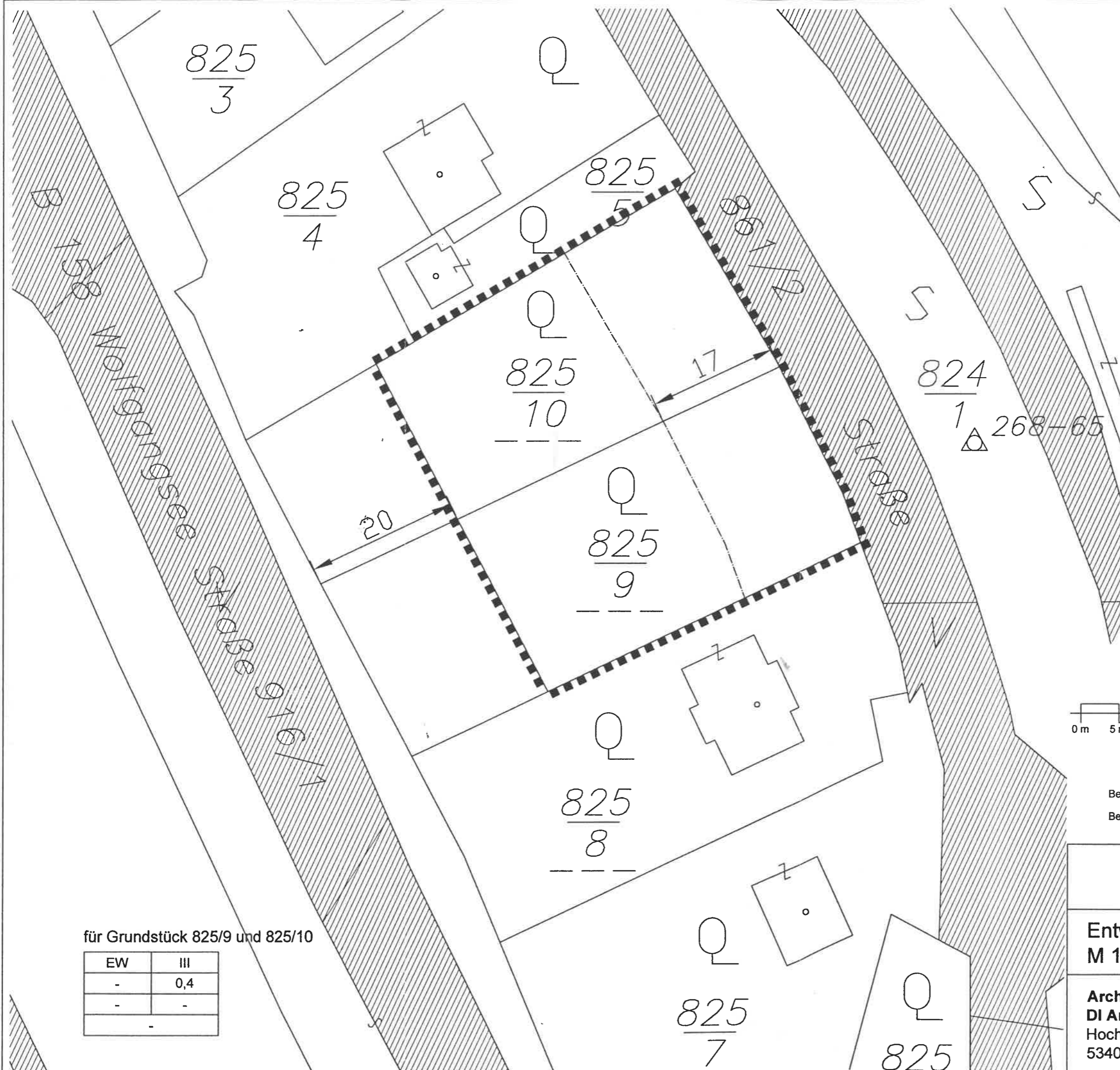
Legende:

 Planungsgebiet

Planungsgrundlage:
Katasterplan Stand 25.06.2007
"Katastrerauszug" Gemeinde St. Gilgen



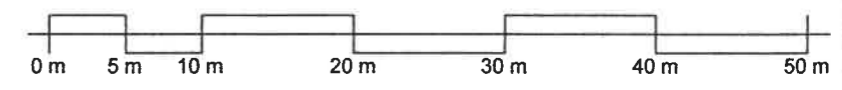
<p>Bebauungsplan der Grundstufe "Luegerstraße"</p>
<p>Übersichtsplan M 1:5000</p>
<p>Architekt DI Andreas Moosgassner Hochreitstraße 7 5340 St. Gilgen</p>



Legende:

- Planungsgebiet
- Straßenfluchtlinie
- Baufluchtlinie
- Baugrenzlinie
- Verkehrsfläche
- Aus-/Einfahrtsverbot

WDM.	VOLLG.	Nutzungsschablone
GRZ	GFZ	
BMZ	BAUW.	
NUTZUNGSANT.		



Beschlussdatum:
 Beginn der Wirksamkeit:

**Bebauungsplan der Grundstufe
 "Luegerstraße"**

Entwurf	25.06.2007
M 1:500	B01_2007

Architekt
DI Andreas Moosgassner
 Hochreitstraße 7
 5340 St. Gilgen

für Grundstück 825/9 und 825/10

EW	III
-	0,4
-	-
-	-