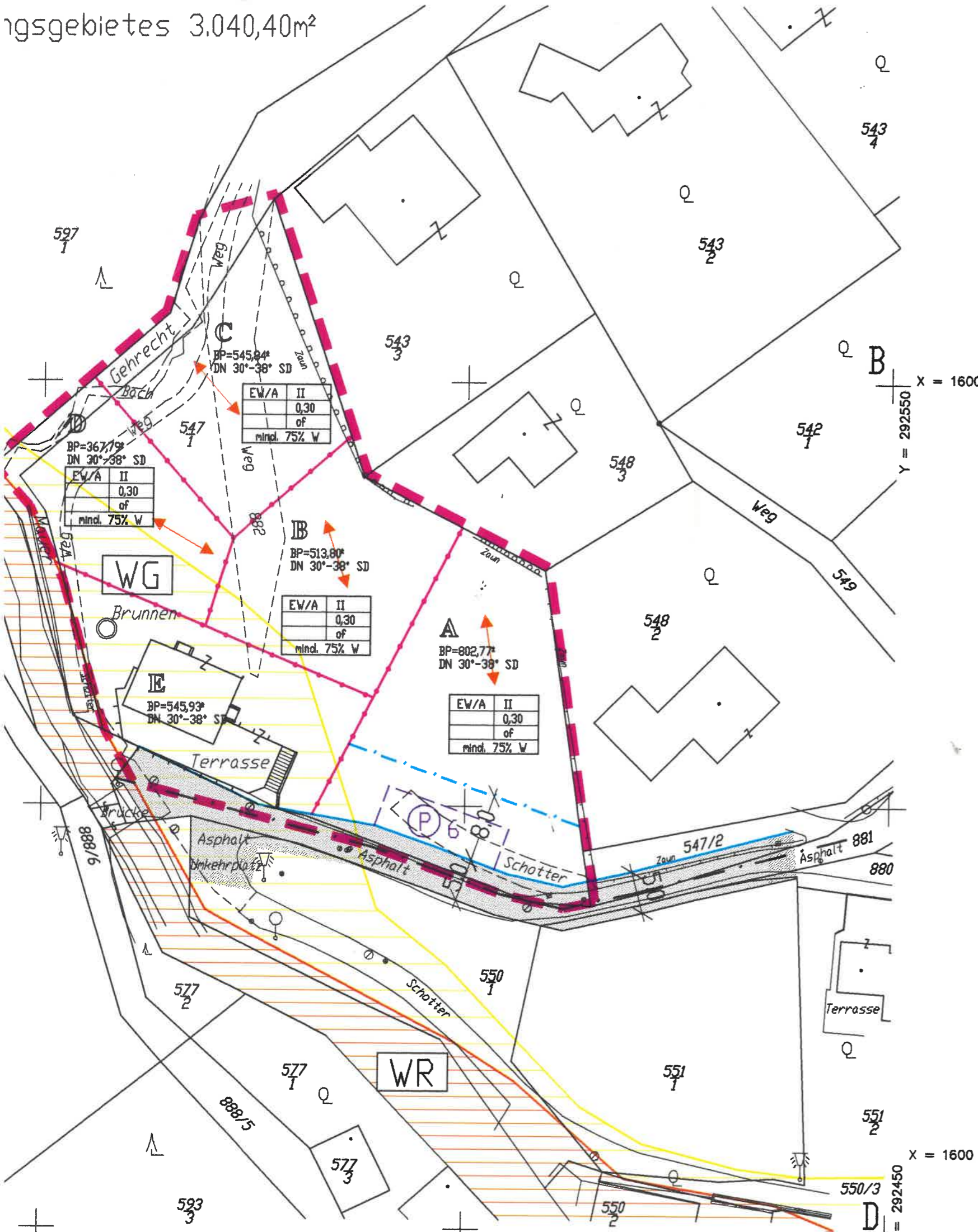


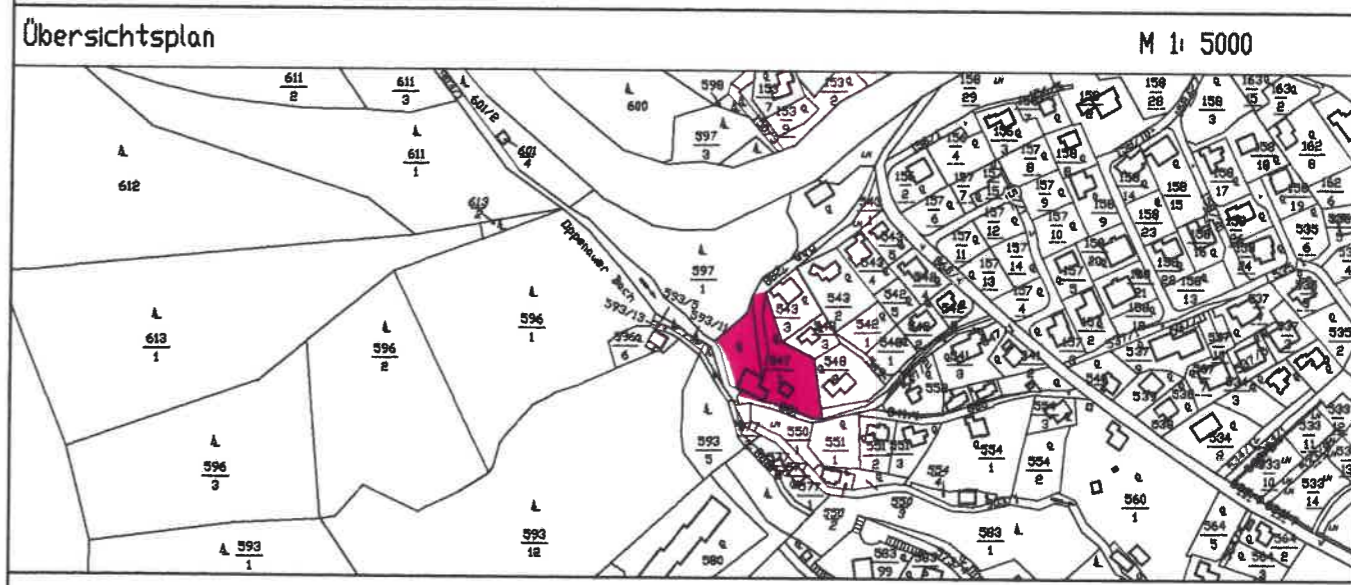
ngsgebietes 3.040,40m²



GEMEINDE: **St. Gilgen** Nr Bpl.: **10**

BEBAUUNGSPLAN DER GRUNDSTUFE
IM BEREICH: "LACKNER" PZ. 547/1

RECHTSPLAN



Öffentliche Ankündigung der BPL - Erstellung
 von **10. Juni 1998** bis **11. Juli 1998**
 Öffentliche Auflage BPL - Entwurf
 von **14. Juli 1998** bis **29. Aug. 1998**
 Beschluß der Gemeindevertretung
 vom **18. Sep. 1997**
 Kundmachung gemäß Gemeindeordnung
 von **26. März 1998** bis
 Rechtswirksam ab **27. März 1998**


Der Bürgermeister

 Wolfgang Planberger

 Rundsiegel Bürgermeister

Planungsgrundlage-Stand: 1996 06 11

M. 1 : 500

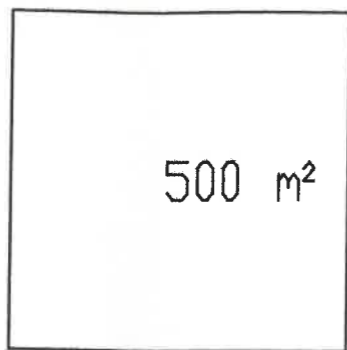
 ARCHITEKT
 DIPL.-ING. JOHANN RIEGER
 BEH. AUTOR. U. BEEID. ZIVILTECHNIKER
 5330 FUSCHL AM SEE 103
 TEL. 06226/8390
 FAX. 06226/8390-13


 ARCHITEKT DIPL.-ING. JOHANN RIEGER
 BEHÖRDL. AUTOR. U. BEEIDETER ZIVILTECHNIKER
 FUSCHL AM SEE



Größe des Planungsgebietes 3.040,40m²

M. 1 : 500




Punkt:	X-Koordinaten:	Y-Koordinaten:
A	1.450	292.550
B	1.600	292.550
C	1.450	292.450
D	1.600	292.450

LEGENDE:

- Grundstücksgrenze lt. Vermessung
- Bekauung lt. Vermessung
- Straßenfluchtlinie
- Baufluchtlinie
- Grenzlinien
- Planungsgebietsgrenze
- Parkplatz (Stellplätze)
- Firstrichtung
- Höhenschichtenlinien

A
X = 1450
Y = 292550



X = 1450
Y = 292450

- Wildbachgefahrenzone gelb
- Wildbachgefahrenzone rot

Gemeindestraße

BP = Fläche der Bauplätze
DN= Dachneigung
SD= Satteldachstuhl

Nutzungsschablone

WIDM.	VOLLG.
GRZ	GFZ
BMZ	BAUW.

Anzahl der Vollgeschoße
Geschoßflächenzahl
Bebauungsbedingungen (of=offene B.-freistehend, nk=offene B.-gekuppelt)

