

GEMEINDE: St. Gilgen

Nr Bpl. 27

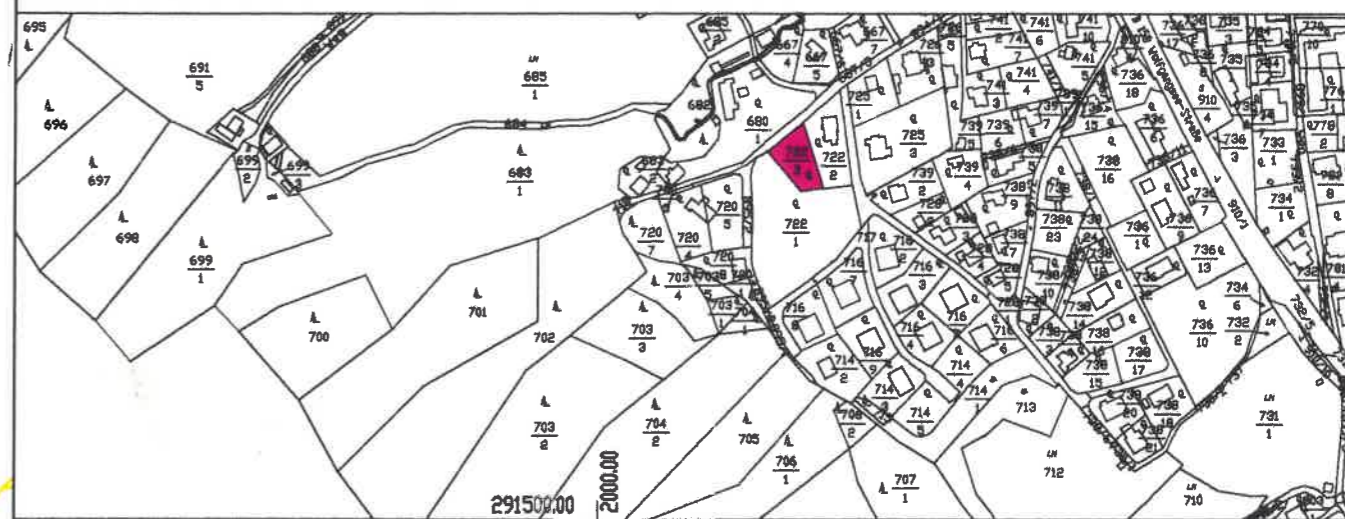
BEBAUUNGSPLAN DER GRUNDSTUFE
IM BEREICH: "Hochreitstrasse"

PZ. 722/3

RECHTSPLAN

Übersichtsplan

M 1: 5.000



Öffentliche Ankündigung der BPL - Erstellung

von: 11. März 1998 bis: 21. April 1998

Öffentliche Auflage BPL - Entwurf

von: 24. April 1998 bis: 09. Juni 1998

Beschluß der Gemeindevertretung

vom: 25. Juni 1998

Kundmachung gemäß Gemeindeordnung

von: 10. Juli 1998 bis:

Rechtswirksam ab: 11. Juli 1998

Planungsgrundlage-Stand: 1996 06 11



Der Bürgermeister


Wolfgang Planberger

Rundsiegel Bürgermeister

M. 1 : 500

ARCHITEKT
DIPL.-ING. JOHANN RIEGER
BEH. AUTOR. U. BEEID. ZIVILTECHNIKER

5330 FUSCHL AM SEE 103
TEL. 06226/8390
FAX. 06226/8390-13

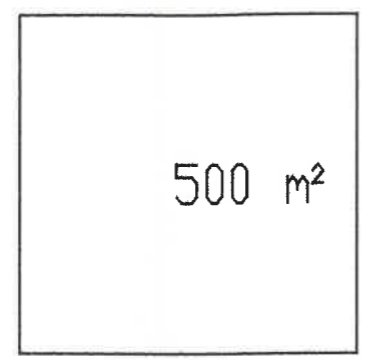


Planverfasser:

Geschäftsz.: 201/98 03 04 Rundsiegel Planverfasser



M. 1 : 500

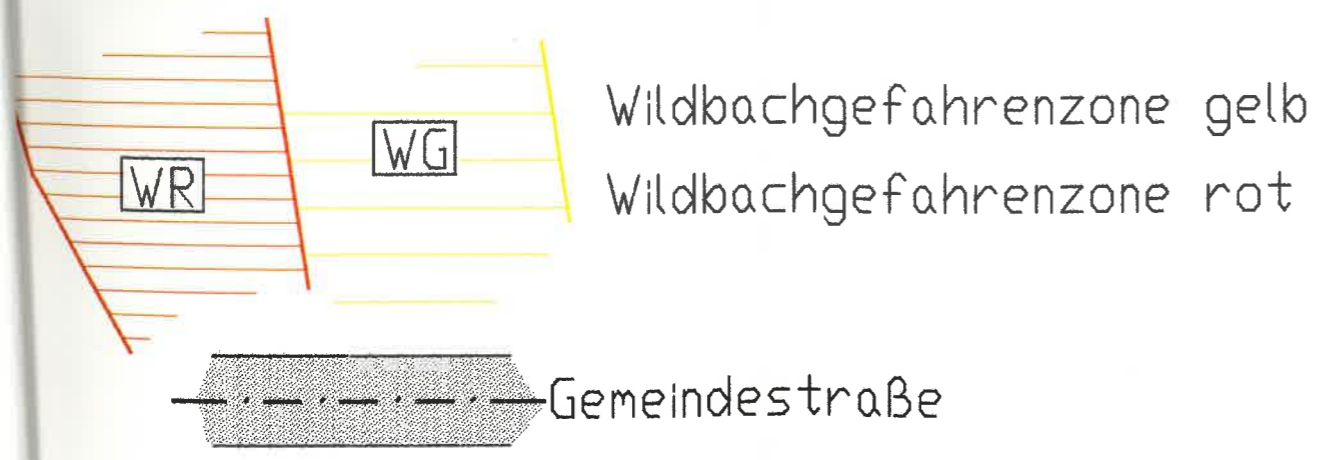


| Punkt: | X-Koordinaten: | Y-Koordinaten: |
|--------|----------------|----------------|
| A | 291800 | 2100 |
| B | 291800 | 2150 |
| C | 291700 | 2100 |
| D | 291700 | 2150 |

Größe des Planungsgebietes 852m²

LEGENDE:

- Grundstücksgrenze lt. Vermessung
- Bekäung lt. Vermessung
- Baufluchtlinie
- Planungsgebietsgrenze



BP = Fläche der Bauplätze
DN= Dachneigung
SD= Satteldachstuhl

Nutzungsschablone

| WIDM. | VOLLG. |
|-------|--------|
| GRZ | GFZ |

Anzahl der Vollgeschoße
Geschoßflächenzahl

NORDEN

