

L


Ausar

# LEGENDE:

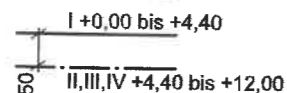


BEBAUUNG LT. KATASTER


## FESTLEGUNGEN GEMÄSS § 29,30,31,33 UND 34 ROG 1998:




STRASSENFLUCHTLINIE  
BAUFLUCHTLINIE  
BAUGRENZLINIE  
SITUIERUNGSBINDUNG  
VERBINDLICHE LAGE DER BAUFREONTEN



GESTAFFELTE FLUCHTLINIE



BAUPLATZGRENZE BESTAND  
SELBSTÄNDIGER FUSSWEG



VERKEHRSFLÄCHE



FIRSHÖHE



FESTLEGUNG DEM BESTAND NACH



GRENZE DES PLANUNGSGBIETES  
GRENZLINIE



ZWISCHEN UNTERSCHIEDLICHEN BEBAUUNGSBESTIMMUNGEN

WIDM.	VOLLG.
GRZ.	GFZ.
BMZ.	BAUW.
NUTZUNGSANT.	

VERWEIS AUF BESONDERE FESTLEGUNG IN TEXTFORM

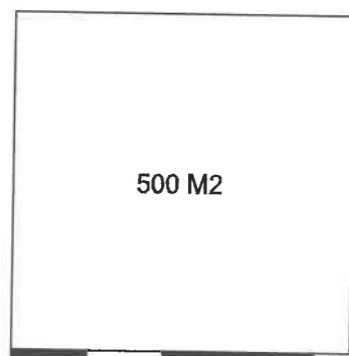
NUTZUNGSSCHABLONE FÜR EINHEITLICHE  
BEBAUUNGSBEDINGUNGEN

WIDM.  
VOLLG.  
GRZ.  
GFZ.  
BAUW.

WIDMUNG  
VOLLGESCHOSSE  
GRUNDFLÄCHENZAHL  
GESCHOSSFLÄCHENZAHL  
BAUWEISE

### A-D PUNKTE IN LANDESKOORDINATEN

PUNKT:	X-KOORDINATEN	Y-KOORDINATEN
A	292090.22	2312.31
B	292097.47	2370.34
C	292024.22	2375.78
D	292047.41	2337.64



0 5 10 20 30 40 50 M

GEMEINDE:

**ST. GILGEN**

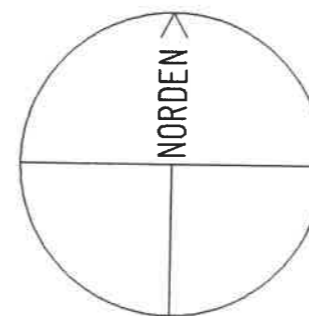
KG. ST. GILGEN

NR.BPL.:

## BEBAUUNGSPLAN DER GRUNDSTUFE FÜR DEN BEREICH "HOTEL POST" 1. ÄNDERUNG

ÜBERSICHTSPLAN:

M 1:5000



ÖFFENTLICHE ANKÜNDIGUNG DER BPL - ERSTELLUNG

VON: BIS:

ÖFFENTLICHE AUFLAGE BPL - ENTWURF

VON: **30. Aug. 2000** BIS: **10. Okt. 2000**

BESCHLUSS DER GEMEINDEVERTRETUNG

VOM: **23. Nov. 2000**

KUNDMACHUNG GEMÄSS GEMEINDEORDNUNG

VON: **18. Jan. 2001** BIS:



RUNDSIEGEL BÜRGERMEISTER:

PLANGRUNDLAGE-STAND

KATASTERPLAN (GIS)  
AMT DER SALZBURGER LANDESREGIERUNG  
ABTEILUNG 7  
LANDESPLANUNG UND RAUMORDNUNG  
GRUNDLAGE: D. I. ZOPP UND PARTNER

LAGEPLAN 1:500  
ZAHL 7/03  
BLATT 4630-5202  
KATASTERSTAND 2/96  
HERGESTELLT 07/95

M 1:500

PLANVERFASSER:

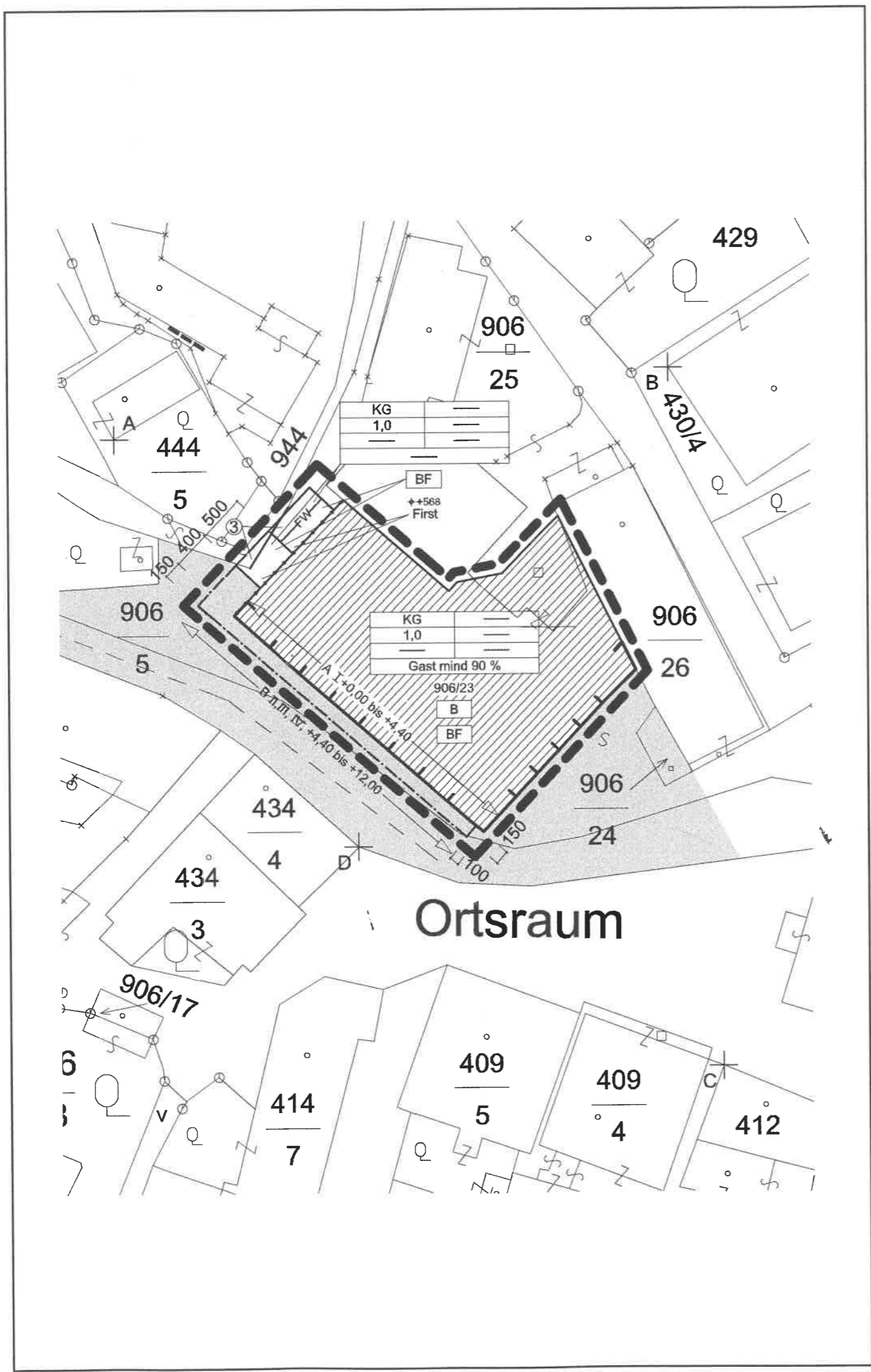


DIPL. ING. **KARL M. GANGL**  
-ARCHITEKT-  
STAATLICH BEFUGT UND BEEIDETER ZIVILTECHNIKER  
Davisstrasse 7 - Bau II  
A-5400 HALLEIN  
Tel.06245-82787 Fax.06245-82786



GESCHÄFTSZAHL: **9609-D2-2** DATUM: **15.01.2001**






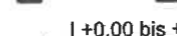




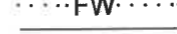




RUNDSIEGEL PLANVERFASSER:



### LEGENDE:

 BEBAUUNG LT. KATASTER

### FESTLEGUNGEN GEMÄSS § 29,30,31,33 UND 34 ROG 1998:

-  STRASSENFLUCHTLINIE
-  BAUFLUCHTLINIE
-  BAUGRENZLINIE
-  SITUIERUNGSBINDUNG
-  VERBINDLICHE LAGE DER BAUFREONTEN
-  I +0,00 bis +4,40  
1,50 II,III,IV +4,40 bis +12,00  
GESTAFFELTE FLUCHTLINIE
-  BAUPLATZGRENZE BESTAND
-  SELBSTÄNDIGER FUSSWEG
-  VERKEHRSFLÄCHE
-  568,00 NN  
FIRSTHÖHE
-  FESTLEGUNG DEM BESTAND NACH
-  GRENZE DES PLANUNGSGEBIETES
-  GRENZLINIE
-  ZWISCHEN UNTERSCHIEDLICHEN BEBAUUNGSBESTIMMUNGEN
-  VERWEIS AUF BESONDERE FESTLEGUNG IN TEXTFORM

WIDM.	VOLLG.
GRZ.	GFZ.
BMZ.	BAUW.
NUTZUNGSANT.	

NUTZUNGSSCHABLONE FÜR EINHEITLICHE BEBAUUNGSBEDINGUNGEN

WIDM. WIDMUNG  
VOLLG. VOLLGESCHOSSE  
GRZ. GRUNDFLÄCHENZAHL  
GFZ. GESCHOSSFLÄCHENZAHL  
BAUW. BAUWEISE

### A-D PUNKTE IN LANDESKOORDINATEN

PUNKT:	X-KOORDINATEN	Y-KOORDINATEN
A	292090.22	2312.31
B	292097.47	2370.34
C	292024.22	2375.78
D	292047.41	2337.64

